

## Les frontières de la France






### — La France métropolitaine et ses voisins

Située sur le continent européen, la France métropolitaine a des **frontières** terrestres communes avec huit pays : la Belgique et le Luxembourg au nord,

l'Allemagne et la Suisse à l'est, l'Italie et la principauté de Monaco au sud-est, la principauté d'Andorre et l'Espagne au sud.



**Doc 1** Les frontières de la France métropolitaine

 <p><b>Allemagne</b> Capitale : Berlin Population : 82,8 millions d'habitants</p>	 <p><b>Belgique</b> Capitale : Bruxelles Population : 11,4 millions d'habitants</p>	 <p><b>Espagne</b> Capitale : Madrid Population : 46,5 millions d'habitants</p>
 <p><b>Italie</b> Capitale : Rome Population : 61 millions d'habitants</p>	 <p><b>Luxembourg</b> Capitale : Luxembourg Population : 309 000 habitants</p>	 <p><b>Suisse</b> Capitale : Berne Population : 8,4 millions d'habitants</p>

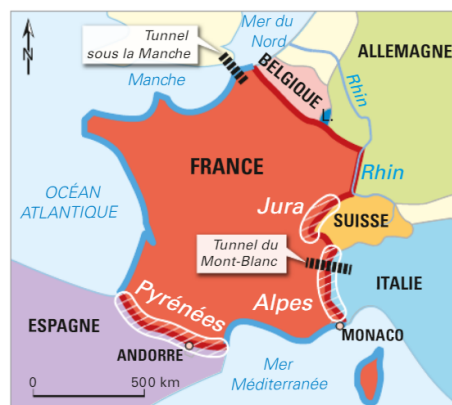
**Doc 2** Les principaux pays voisins de la France métropolitaine

## Des frontières naturelles

L'**hexagone** est baigné de trois mers et d'un océan : la Méditerranée, la Manche, la mer du Nord et l'océan Atlantique. Il possède 3 427 kilomètres de frontières maritimes.

Un fleuve, le Rhin, représente une **frontière naturelle** entre la France et l'Allemagne.

Trois massifs montagneux constituent aussi des barrières naturelles entre l'hexagone et ses voisins : les Alpes avec l'Italie, le Jura avec la Suisse et les Pyrénées avec l'Espagne.



**Doc 3** Les frontières naturelles de la métropole

## Des infrastructures spectaculaires aménagées par l'homme

Pour faciliter le passage des frontières naturelles, la France a aménagé des constructions exceptionnelles avec deux de ses voisins. Le tunnel du

Mont-Blanc permet de traverser les Alpes et de rejoindre l'Italie. Le tunnel sous la Manche relie la France et l'Angleterre.



**Doc 4** Le tunnel du Mont-Blanc entre la France et l'Italie

### Les mots à retenir

**Frontière** : limite entre deux pays.

**Frontière naturelle** : limite entre deux pays constituée par un fleuve, une mer ou une montagne.

**Hexagone** : nom donné à la France pour sa forme de polygone à six côtés.